100 jaar
beweging.net

WANDELEN NAAR HET DIEFHONDBOS.



100 jaar ACW – beweging.net

100 jaar ontstond het ACW als een samenwerking tussen het Katholiek vakverbond en het Ziekenfonds.

In onze contreien werden eind de 19de eeuw heel wat Ziekenkassen opgericht. Het betrof een initiatief tussen arbeiders, zelfstandigen en burgerij.

Ook begin de 20ste eeuw werden plaatselijk vakverenigingen opgericht in Menen, Lauwe en Rekkem. Denken we aan de grote staking onder de vlasbewerkers in 1911.

Na WO I hernam de sociale activiteit en om de samenwerking te ondersteunen werden veel coöperatieven opgericht met een eigen Gildehuis.

Naast het vakverbond en de Ziekenkas was de oprichting van KAV – de Katholieke arbeidersvrouwen – een eerste maar belangrijke organisatie om vrouwen, meestal moeder aan de haard, te ondersteunen en op te leiden en dit van in de beginperiode 1921.

Een eigen spaarkas BAC – Belgische Arbeiders Coöperatieve kwam tot stand. Een eigen winkelketen De Welvaart" zag het levenslicht.

Maar toneelverenigingen, muziekmaatschappijen en turnverenigingen konden eveneens werken onder de vleugels van het ACW.

Na WO II werden nieuwe uitdagingen opgevangen door het oprichten van KWB – Katholieke Werkliedenbond – KBG – Katholieke Bond der Gepensioneerden.

De jongeren konden zich ontwikkelen en groeien in KAJ en VKAJ – Katholieke Arbeiders Jeugd en Vrouwelijke Katholieke Arbeidersjeugd onder de stimulans van Cardijn.

Ziekenzorg was een laatste pijler welke de nood van langdurig zieken meer zuurstof gaf.

De tijden veranderen, de diverse takken van ACW groeien uit elkaar. Bepaalde noden vonden andere manieren van oplossingen. Het bindmiddel "Katholiek" verloor zijn kracht. Het debacle van DEXIA, met als één van de grootste aandeelhouders BAC deed vele leden afstand nemen.

Maar wees niet zwartgallig, de nood van mensen zal altijd andere mensen uitnodigen elkaar te helpen en bij te staan. Samana, Femma, OKRA blijven krachtige spelers op het middenveld. Ze zoeken andere verbanden, andere wegen om hun mensen te helpen en te ontwikkelen.

Laten we, op Rerum Novarum 2021, dankbaar zijn voor de vele bestuursleden, gewone leden die, in die 100 jaar, veel van hun vrije tijd gegeven hebben aan onze maatschappij.

Chantal Deman, Vincent Dumortier en Paul Maxy – voorzitters afdeling Lauwe, Menen en Rekkem.

AFDELING LAUWE – QR 1 - LAUWEPLAATS.

Welkom.

Ter gelegenheid van 100 jaar A.C.W. , nu beweging.net organiseren we een wandeling naar het Diefhondbos. Al meer dan 40 jaar zet de Werkgroep Diefhondbos, deelorganisatie van beweging.net, zich in om het bos te realiseren en te onderhouden.

We starten aan de St. Bavokerk op Lauweplaats.

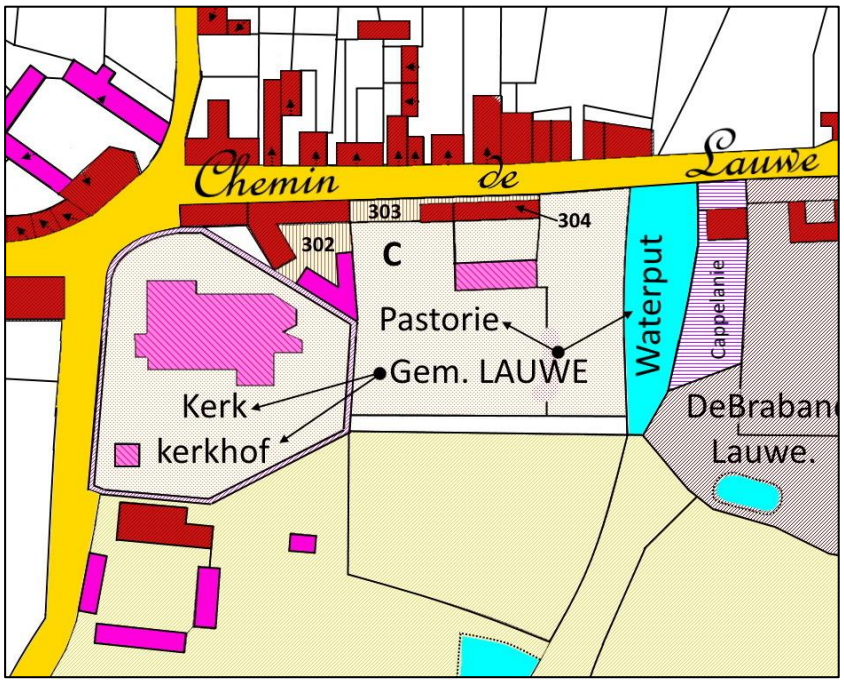

Kijk even rondom U.

De laatste 150 jaar is het beeld van Lauweplaats grondig veranderd.

De oude kerk van Lauwe stond ongeveer tussen het huidig oorlogsmonument en de Larstraat. De kerk was omgeven door het kerkhof. Waar het huidig appartementsgebouw Lauwse Haard staat, stond een kleine pastorij, omgeven door een grote tuin die tot tegen de Schoolstraat kwam.



Verzameling Willy Verschaeve

Hier zie je een postkaart uit de jaren 1900.

We zien de nieuwe kerk gebouwd in 1879, de nieuwe pastorij met omheiningsmuur gebouwd in 1885 en op de achtergrond de herberg St. Jozef, waar ooit de Ziekenbond “De Spaarzame Werklieden” opgericht werd.

De nieuwe kasseiweg werd aangelegd in 1860.

Verzameling Willy Verschaeve

In 1905 werd de kasseiweg op Lauweplaats verbreed, werd de herberg St. Jozef afgebroken en werd een deel van het oude kerkhof ingenomen als openbare ruimte.

Eerst werd er een houten kiosk gebouwd. Later werd de onderbouw van de kiosk in natuursteen gemetst. De kiosk werd zwaar beschadigd bij de beschieting van Lauwe in mei 1940.

Verzameling Willy Verschaeve

Na WO I, in 1920 werd het oorlogsmonument op de rand van het kerkhof geplaatst. Het bleef altijd op die plaats maar met de heraanleg van de Plaats in 1982 90° gedraaid.

.

Verzameling Willy Verschaeve

In 1930 werd het nieuwe gemeentehuis plechtig ingehuldigd. Daarvoor werd een deel van de tuin van de pastorij gebruikt.

De gemeente betaalde geen vergoeding aan de parochie. Toen onze streken in 1794 ingelijfd werd in Frankrijk werden alle goederen van de parochie automatisch eigendom van de gemeente, dus ook de oude kerk, de oude pastorij en alle gronden.

De pastoor en de Kerkfabriek waren daar niet gelukkig mee.

Verzameling Willy Verschaeve

In 1943 werd opnieuw een deel van het kerkhof ingericht als openbare ruimte. Gelijktijdig verdween de oude kiosk.



In 1982 werd het laatste gedeelte van het oude kerkhof ingenomen. Dit is het beeld zoals we het nu kennen.

In 1988 werd de oude pastorij afgebroken en bouwde de bouwmaatschappij Eigen Haard is Goud Waard er een appartementsgebouw “De Lauwse Haard”

Het oud gemeentehuis wordt nu nog tijdelijk gebruikt door een aantal verenigingen, zoals de muziekmaatschappij St. Cecilia – Vrij en Blij en Valcolores.

We vertrekken nu naar het Diefhondbos. Daarvoor gaan we de Leiestraat naar beneden, passeren het nieuw Cultureel Centrum “t’Applaus” en gaan langs het jaagpad richting Menen. Ter hoogte van de cafétaria Bekenhoek, aan de zitbank, hebben we een volgend QR punt.

AFDELING LAUWE – QR 2 - BEKENHOEK.

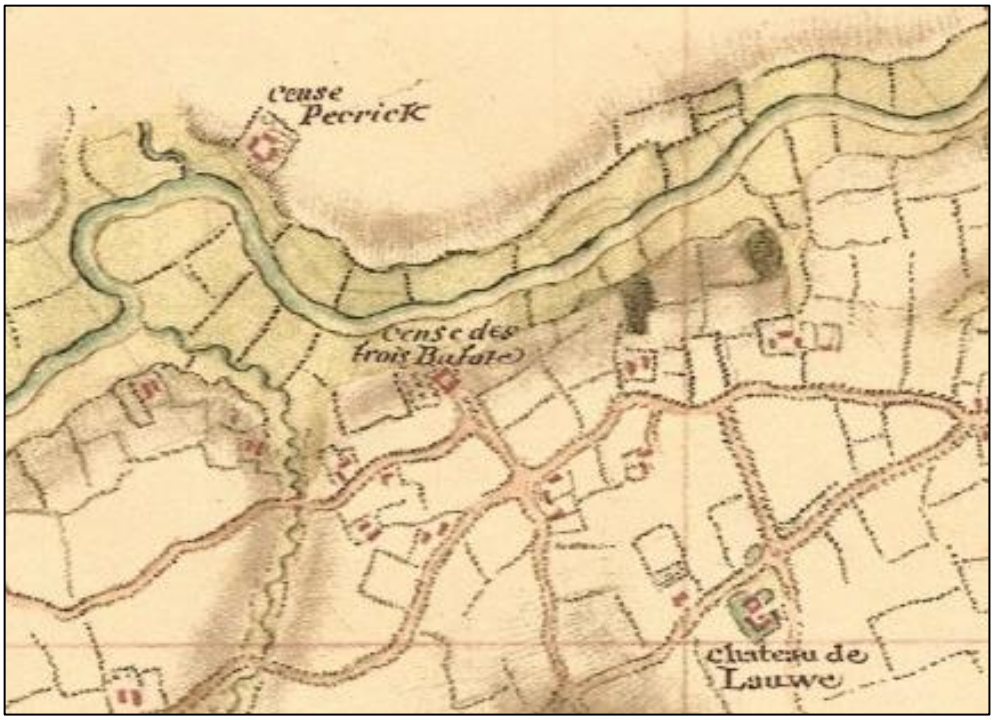

Villaretkaart 1746

We zitten ongeveer halfweg op onze tocht naar het Diefhondbos. Rust even uit en overschouw de Leievallei.

Aan de overkant van de Leie zie je de hofstede "De Pesscherie" (La Pêche – de visvangst), eeuwenlang eigendom van de Guldenbergabdij van Wevelgem.

Je bemerkt nog een stuk oude Leie. Honderd jaar geleden werd die Leiebocht afgesneden. Het duurde nog tot 1982 vooraleer de gemeentegrens tussen Wevelgem en Lauwe werd aangepast.

Je kan ook de achterkant ontdekken van de hofstede van het Leen "Ter Beke"

Op een kaart van 1746 heeft de hofstede de naam "Les trois balots" of het "Hof der 3 pijpen" verwijzend naar de 3 gemetste schoorstenen die uitstaken boven het strooien dak.

Alle gronden tussen de Lauwestraat in Rekkem en de Waterstraat behoorden tot de hoeve. De Heren van Lauwe zijn eeuwenlang eigenaar geweest van het Leen ter Beke evenals van de kasteelhoeve in de Rekkemstraat, het Leen ter Boenaerde.

De laatste Heer van Lauwe en eigenaar van Ter Beke was de familie **Bidé de Grandville** wonende te Bois Grenier, tegen Armentières. Het wapenschild van de familie werd later het wapenschild van de gemeente Lauwe.

Toen in 1870 Graaf Léon Bidé de Grandville kinderloos overleed werden alle goederen in Lauwe verkocht. Ter Beke werd gekocht door de familie de Kemmeter.

Een tijdje geleden heeft de familie de Kemmeter de hofstede verkocht en je kan bemerken dat de nieuwe eigenaar de hofstede restaureert.



Kasteelhoeve Rekkemstraat Verzameling Willy Verschaeve

Gelukkig worden de laatste tijd de grote historische hofsteden in Lauwe in hun waarde hersteld, denken we aan de kasteelhoeve, hofstede De Brabandere, hofstede Dewitte (Het Goed Ter Heule), de hofstede Craenenbrouck (het jeugdheem). Ze blijven getuigen van het grote verleden van Lauwe.

We zetten ons tocht verder naar het Diefhondbos. Volg gewoon het jaagpad richting Menen. Over de groene zone De Notelaar, over de Gaverbeek, ietwat verder vind je de toegang tot het Diefhondbos waar we een de QR - 1 code vindt. Deze leidt jullie door het Diefhondbos.

AFDELING MENEN – QR 1 – GILDE MENEN.

Als startplaats koos Beweging.net Menen “De Gilde”. “De Gilde” is voor Beweging.net Menen als vele partnerorganisaties een onmisbare plek en dit sinds vele decennia. Het huidige gebouw dateert uit de periode 1980.

Vlak voor De Gilde vindt u het Stadhuis. Het vierkant gebouwencomplex werd in twee fasen opgetrokken in de 18e en 19e eeuw. In het stadhuiscomplex is het belfort met beiaard geïncorporeerd. Het belfort Menen is door de UNESCO erkend is als deel van het werelderfgoed belforten in België en Frankrijk.

Hier volgt een beeld van de achterzijde van het stadhuis. Jarenlang woonde de secretaris van de stad in de centrale woning en de politiecommissaris in de woning uiterst rechts.

Het monument voor de oorlogsslachtoffers van WO I, gebeeldhouwd door Yvonne Serruys stond vroeger centraal op de groentemarkt. De auto verdreef het naar het Vander Mershplein.

Aan de rechterzijde van de Groentemarkt ziet u de gebouwen van het Sint Aloysiuscollege. De gebouwen zijn in 1685 opgetrokken op last van Lodewijk XVI als residentie van de militaire gouverneur. In 1779 worden de gebouwen verkocht aan de familie Rembry-Vandaele. In 1834 worden ze verworven door het Sint-Aloysiuscollege dat in 1832 werd gesticht als tweede bisschoppelijk college van West-Vlaanderen.

We lopen langs het Stadhuis, via de Poststraat naar de Oude Leielaan. We volgen de oude Leielaan richting AZ Delta. Sla de Blekerijvesting in en direct naar links de parking van AZ Delta. Dwars de parking en volg het wandelpad naar de Sluizenkaai.

In de Sluizenkaai ga je links op naar de Rijselstraat. Steek de brug over en direct over de brug ga je in de Oostkaai tot aan het bord met inlichtingen over de Leiewerken in Menen.

AFDELING MENEN – QR 2.

(Infopaneel Leiewerken)

Bij het dwarsen van de Leiebrug in de Rijselstraat bemerk je dat er druk gewerkt wordt in de omgeving van de Leie. Dit allemaal om de Leie bevaarbaar te maken voor schepen van 4.400 ton en zo Antwerpen te verbinden met de Seine – als dit er ooit van komt.

Dit heeft als gevolg dat men de Leie breder en de bochten minder scherp moet maken. Vandaar dat vele woningen en panden worden afgebroken. Tegen eind 2021 zullen die afbraakwerken beëindigd zijn.

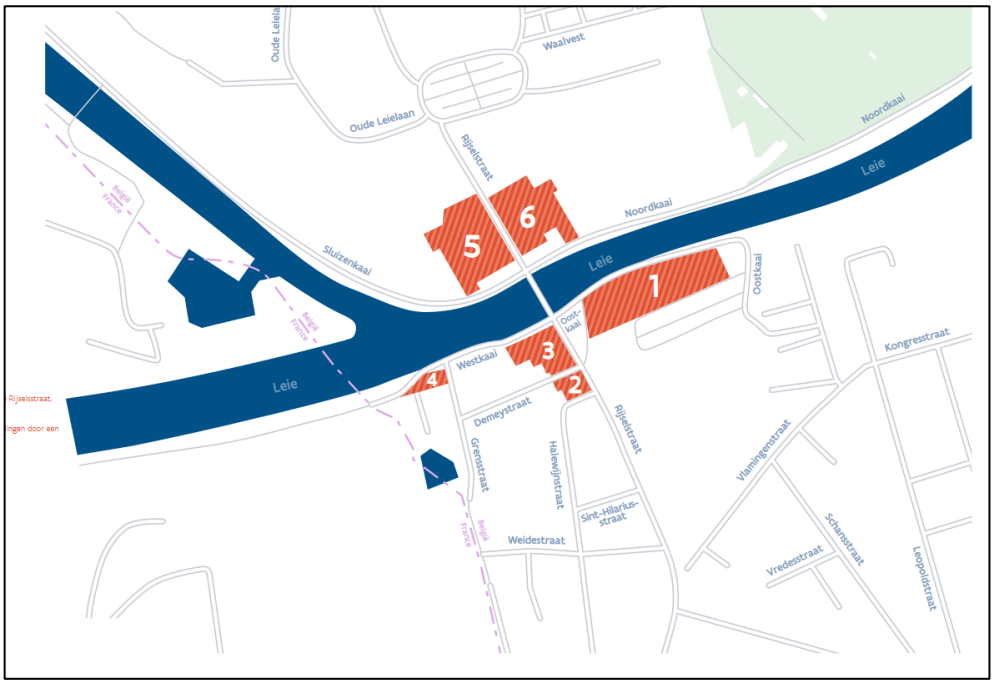

Volgorde afbraakwerken 2021.

Een tweede belangrijk gevolg is het bouwen van een nieuwe verhoogde vaste brug. De nieuwe brug wordt gebouwd ten oosten van de bestaande brug, zo zal de verbinding tussen de Barakken en de Stad slechts een korte tijd onderbroken worden. Ten vroegste in 2022 zou gestart worden met de bouw.

Nieuw te bouwen brug.

Al jaren droomden de inwoners van de Barakken om een fietsbrug te bouwen over de Leie. Die komt er eindelijk. Het zal het fietsverkeer tussen de Barakken en de Stad veel veiliger en aangenamer maken. Het zal de inwoners van de Barakken aansluiting geven met het fietswegennet in de Stad.

Aan de voet van de brug zal het Barakkenpark aangelegd worden.

Nieuw te bouwen fietsbrug.

De vorige rechttrekking van de Leie in 1922 heeft het beeld van de Stad fundamenteel beïnvloed. Denken we aan de bouw van het vroegere open zwembad waarvan hoofdgebouw nog altijd dienst doet als entrée van het zwembad. De huidige rechttrekking zal eveneens het beeld van Menen sterk wijzigen. Het zal een enorme vergroening van Menen teweegbrengen. Het Diefhondbos en de groenzone Noordkaai waren de eerste stappen in dit proces.

Algemeen overzicht Leiewerken.

Wandel verder, richting Lauwe, tot aan de ingang van het bos. Daar vind je een eerste QR punt.

AFDELING REKKEM – QR 1 - ST. NIKLAASKERK.

Abbé Coulon° 1847 † 1927

Het ontstaan van het verenigingsleven en van het Rekkemse "Christelijk Werkersverbond" situeert zich in 1873 met de oprichting van de "Sint Jozefs Werkliedenkring", dit onder impuls van pastoor Braye en onderpastoor Coulon.

In 1911 werd hier het "Christelijk syndicaat ACV" opgericht en was Cyriel Decraene de ACV-bode die onder meer de geldelijke bijdragen ophaalde bij de leden thuis.

De oprichting van de plaatselijke "Kristen ziekenkas" (het huidige CM) situeert zich later in het jaar 1922.

In 1925 werd Germain Declercq de eerste vrijgestelde en in 1926 werd de intrek genomen in hun lokaal "Kristen Werkersverbond" in de Menenstraat 49. Dit pand bestond uit een bureel, annex de kruidenierswinkel "Welvaart" en café "De Gilde".

Kristen Werkersverbond 1926

Germain Declercq werd secretaris van het ACW, ACV en de spaarkas BAC. Later werd hij bijgestaan door zijn dochters Jenny en Erna. En Albert Vandeputte was bode-hulpsecretaris van het ACV.

Door plaatsgebrek verhuisden de burelen in 1980 naar de Plaats nr. 28. De spaarkas BAC kreeg een aparte locatie maar CM en ACV bleven onder hetzelfde dak, weliswaar met afzonderlijke kantoren.

Het gebouw recht tegenover de kerk bleef behouden als café, feestzaal en vergaderruimte en was de "thuisbasis" van het ACW en de deelorganisaties KWB – KAV – Ziekenzorg – Vakantiegenoegens en KBG.

In 2006 namen het ACW en zijn deelorganisaties afscheid van "De Gilde". Het gebouw werd verkocht en op die plaats staan nu appartementen met de passende naam "residentie De Gilde".

Geniet van de wandeling en volg de pijltjes naar de volgende QR-code.

AFDELING REKKEM – QR 2

(Hoek Heelewegel – vierwegenstraat)

In Rekkem is er een lokale afdeling Beweging.Net met een eigen werking die een koepelfunctie vervult met onze partnerorganisaties ACV – CM – Femma – kwb – Samana en Pasar.

We verwijzen hierbij graag naar activiteiten zoals de jaarlijkse nieuwjaarbrunch, Fléste ip de Plaetse, onze actie “graag traag”, de week van de vrijwilliger, enz.

Een actiepunt dat ons nauw aan het hart ligt is de verkeersveiligheid in ons dorp, in het bijzonder de veiligheid van de zwakke weggebruiker. Zo organiseerden we al meerdere tellingen van het doorgaand verkeer. We zetten ons ook in voor het renoveren en onderhouden van de trage wegen met hun naambordjes.

Onze bekommernissen hieromtrent brengen wij ook onder de aandacht van de bevoegde mandatarissen van het stadsbestuur.

We wensen U alvast een heel fijne wandeling toe. Volg de pijltjes naar de QR-code bij de ingang van het Diefhondbos.

HET DIEFHONDBOS – PLAN.

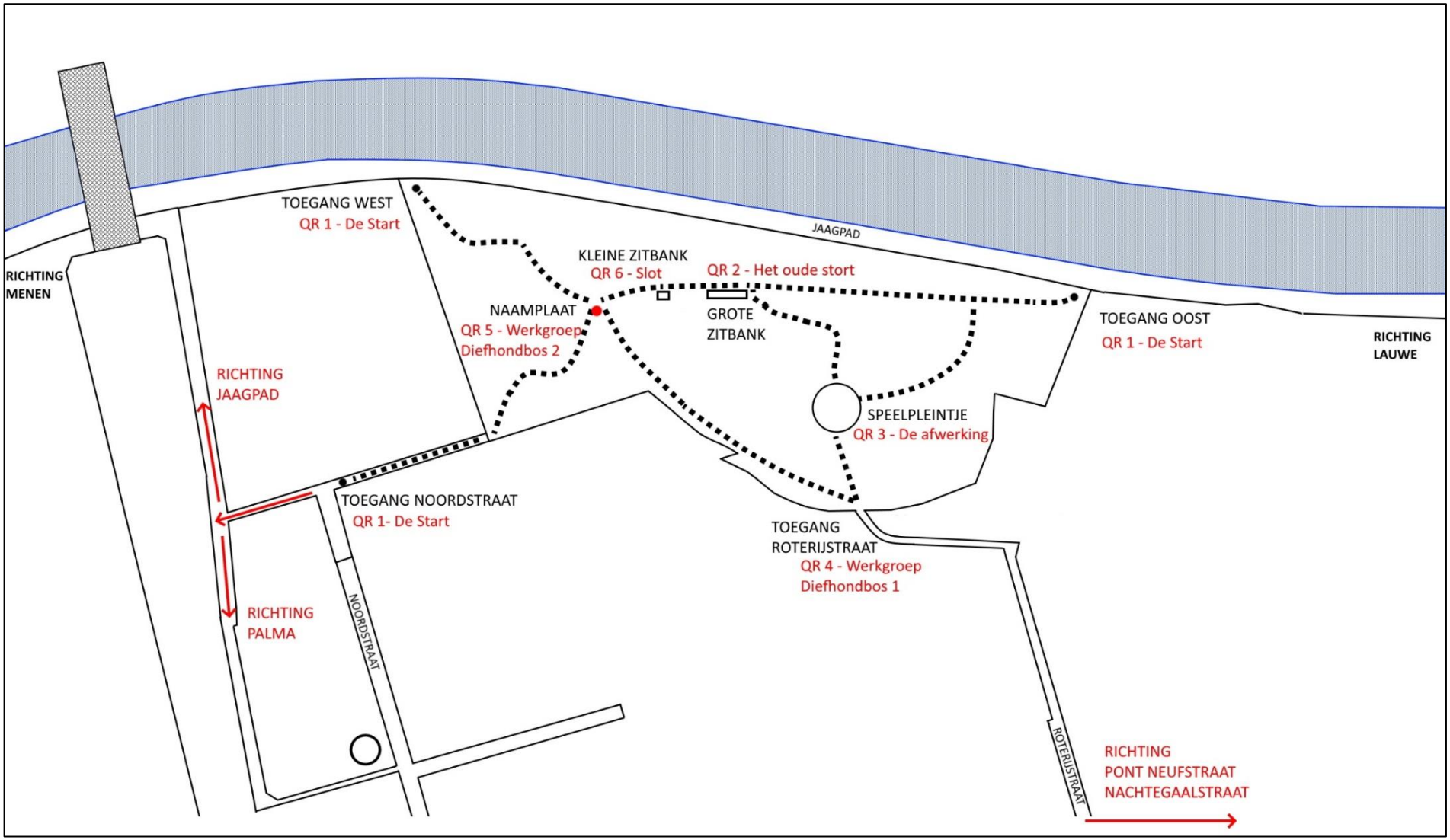

HET DIEFHONDBOS - QR 1 – DE START.

Welkom in het Diefhondbos. Wij leiden U langs diverse punten om het verhaal van het Diefhondbos te leren kennen

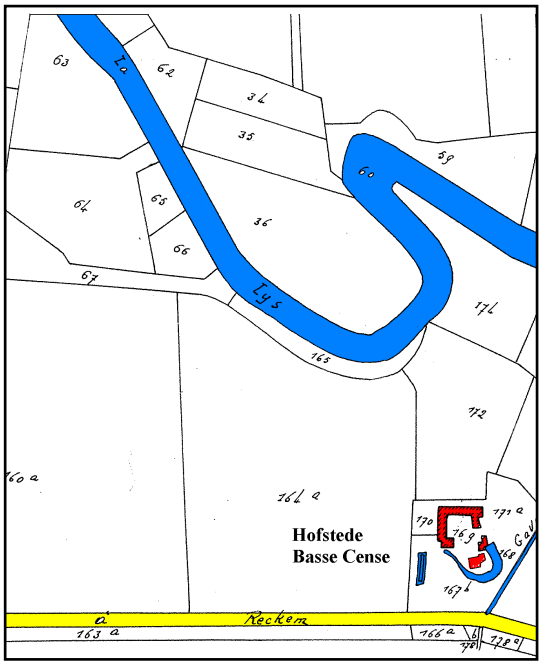

De Leie vóór 1885

In 1847 schrijft Seigneur Brame, eigenaar van de **hofstede Basse Cense**, naar het Ministerie van Bruggen en Wegen om de Leie ter hoogte van Diefhond recht te trekken. Door de meanderende Leie kent hij jaarlijks een groot terreinverlies. Ook de schippers zijn vragende partij. Seigneur Brame meldt ook dat dit project gunstig zou zijn als tewerkstellingsproject.

Hij schrijft :

"il y a une misère affreuse dans la classe ouvrière à Menin, Reckem, Gulleghem et Moorseele."

De Leie na 1888

De werken worden op 24 mei 1886 toegewezen aan Charles Sagaert uit Kortrijk en dit voor de som van 32.716 Fr. Alles is beëindigd op 25 juni 1888.

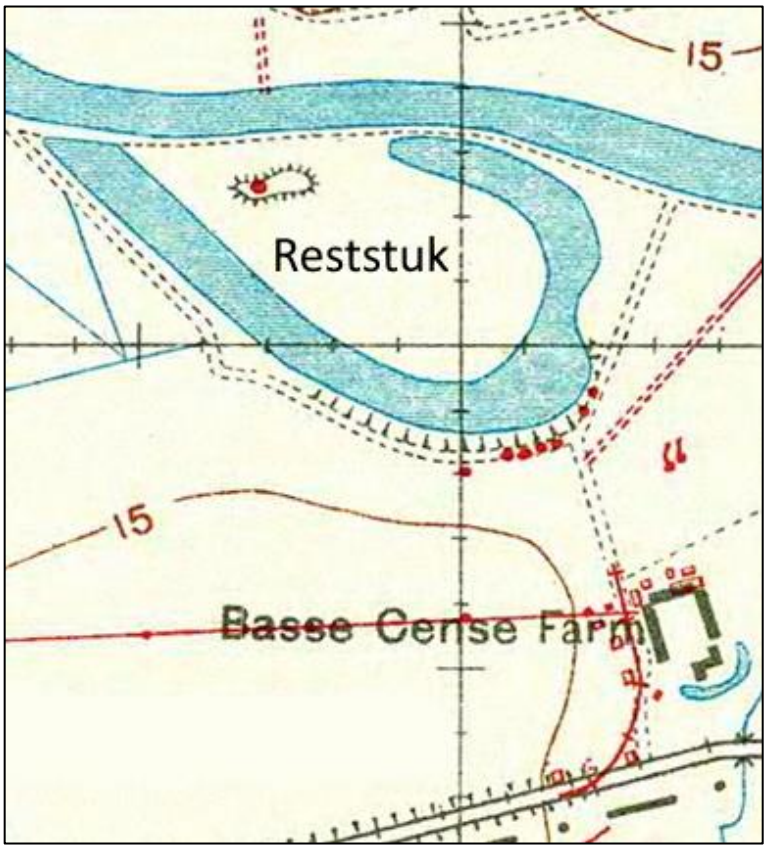

Na de recht trekking werd de bedding en het binnengebied verkocht aan Weduwe Jules Dewitte wonende op de Basse Cense.

Het oostelijk gedeelte wordt dan al gebruikt om er het huishoudelijk afval van Menen te storten.

Op een Engelse militaire stafkaart van 1917 krijgen we een duidelijk beeld van de restanten van de Leiearm.

Nu wandelen we naar de grote zitbank.

HET DIEFHONDBOS - QR 2 – HET OUDE STORT.

Foto MIROM Menen

Geniet van het mooie zicht op de Leievallei richting Wevelgem en Lauwe. Je torent 10 m hoog boven de Leievallei maar besef heel goed dat die kunstmatige heuvel opgebouwd werd met het huishoudelijk afval van Menen, Wevelgem en Wervik.

Vanaf de jaren 1950 vinden we diverse vergunningen terug welke de Stad Menen toelaten huishoudelijk afval te storten.

Luister even naar de stortvoorwaarden uit de vergunning van september 1950:

Het omkeren der vuilnissen door voddenrapers of andere personen, ten einde de een of andere nog bruikbare- of verkoopbare afval te recupereren zal streng verboden worden. Het is aanbevolen de vuilnissen te vervoeren met overdekte karren en deze dikwijls met chloorwater te kuisen. De opslagplaats zal maar tijdelijk ingericht worden tot wanneer de ophoging van de grond zal voldoende zijn. Het storten van vuilnissen door particulieren, benevens de uitbater zal verboden zijn. Er mag slechts op één plaats tegelijk gestort worden, deze plaats mag de 10 meter in breedte niet overschrijden. Het is verboden varkens op de vuilnisbelt te houden".

Op 3 december 1973 wordt de **I**ntercommunale vereniging voor **V**uilverwijdering- en verwerking voor **M**enen en **O**mmeland - I.V.M.O opgericht met Menen, Wevelgem en Wervik. De Intercommunale koopt op 15 september 1975 de gronden aan van het oude stort plus aanpalende gronden met een oppervlakte van 9 ha 20 a.

De Intercommunale zal tot de in werking treding van de afvalverbrandingsoven huishoudelijk afval aanvoeren. Het storten van huishoudelijk afval eindigt definitief op **21 oktober 1983.**

Op 6 september 1986 wordt een deel van de gronden, waar niet gestort werd, met een oppervlakte van 2 ha 52 a 81 ca verkocht aan de aanpalende eigenaar. Het eigenlijke stort heeft een oppervlakte van 6 ha 54 a.

Nog tot 11 februari 1994 zal inert afval, aarde en steenpuin aangevoerd worden.

Foto Bestuur Waterwegen

We wandelen nu naar het speelpleintje.

HET DIEFHONDBOS - QR 3 - DE AFWERKING.

In de diverse milieuvergunningen is er telkens sprake van het “bebossen” van het stort na het beëindigen van de stortactiviteiten.

Bij het opstellen van het gewestplan in 1979 wordt de zone van het stort dan ook ingekleurd als “Bosgebied”

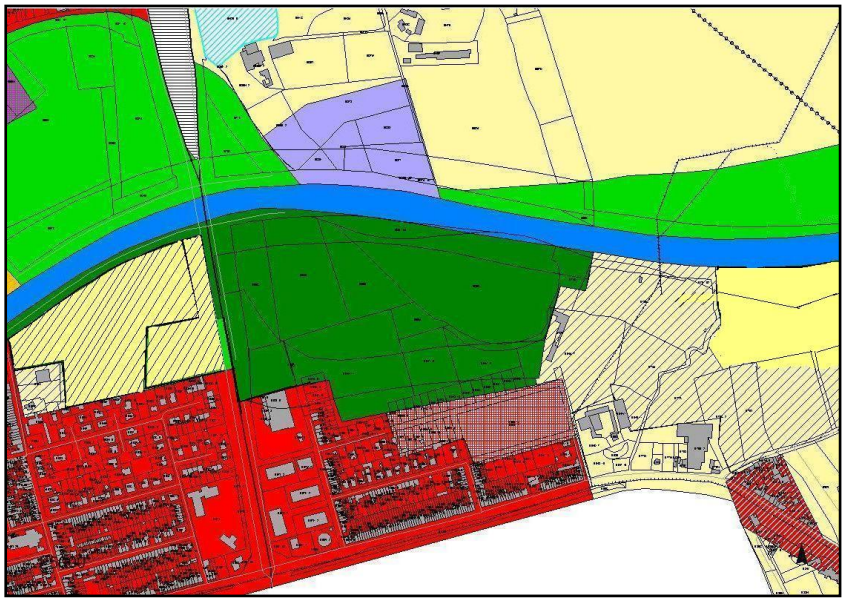

Gewestplan 1979 - Menen

De afdeklaag van de stortzone is problematisch. In 1993, bij de uitbreiding van de LAR, wordt 21.000 m³ aarde van daaruit aangevoerd. In 2011 zal bij de bouw van het nieuw recyclagepark in Gullegem opnieuw 5.500 m³ aarde aangevoerd worden.

Saneringswerken – foto MIROM Menen

Tussen 2004 en 2010 worden en bodemonderzoeken uitgevoerd ter sanering van het stort. Daar op een beperkt aantal plaatsen er een te hoge loodconcentratie wordt vastgesteld, zal daar de toplaag vervangen worden.

Op 15 november 2010 schrijft OVAM volgend besluit:

Voor geen van de verontreinigende parameters is er een actueel of potentieel humaan toxicologisch risico aanwezig. Er kan dus besloten worden dat er geen ernstige bedreiging uitgaat van deze verontreinigingen op de stortplaats.

Aanleg speelpleintje ARBOWAR – foto Mirom Menen

Op 2 september 2010 neemt MIROM Menen, samen met de Stad Menen deel aan het Interregproject Corrid'Or – Grensoverschrijdend Landschapspark Leievallei. MIROM Menen verbindt zich om het oude stort landschappelijk af te werken. De totale investering zal € 153.214 bedragen waarbij Europa € 81.375 tussen komt. Op 5 september 2012 wordt Andy Malengier, uit Wervik, als landschapsontwerper aangeduid. In de loop van 2014 wordt de aanplanting afgewerkt, een grote zitbank geplaatst – ontwerp Allaeys - en het speelpleintje ingericht.

Aanleg door de Stad Menen – toegang Noordstraat

In 2018 heeft de Stad Menen de Noordstraat doorgetrokken tot aan het nieuwe appartementsblok en was verplicht door Natuur en bos om een verbinding aan te leggen naar het fietspad langs de expresweg. Dit zal leiden tot een nieuwe ontsluiting van het Diefhondbos over de gronden van De Waterweg.

We wandelen nu naar de toegang Roterijstraat.

HET DIEFHONDBOS - QR 4 – DE WERKGROEP DIEFHONDBOS 1.

We staan hier aan de vroegere toegang langs waar duizenden vrachtwagens huisvuil, steenpuin en aarde werd aangevoerd. Vlakbij zie je een grote Italiaanse populier. Die werd op 25 mei 1981 geplant door het bestuur van ACW Rekkem.

De betrokkenheid van het ACW Menen start in 1979 bij Emiel Vanooteghem, die als lid van de Raad van Bestuur van de Intercommunale pleitte om de afgewerkte delen van het stort te beplanten, volgens, in overeenstemming met het gewestplan. Hij was een roepende in de woestijn.

Emiel Vanooteghem ° 1920 † 1997

Om die idee te ondersteunen start op 23 oktober 1980 binnen het ACW de Werkgroep Diefhondbos. Op 22 mei 1981 wordt een nota gepubliceerd waarbij gewezen wordt op het totaal ontbreken van toegankelijk bos in Menen – slechts 3,4 m² per inwoner. De bebossing van het oude stort met een oppervlakte van 6 ha 54 a kan een aanzet betekenen voor een groter bosareaal in Menen.

Om vaart te zetten achter de idee worden talrijke initiatieven genomen:

- Tekenleraar Eddy Lowie ontwerpt een logo – een boom die groeit uit een vuilnisbak.

- De Werkgroep organiseert, **tussen 1985 en 1990**, in samenwerking met de Stad, de Provincie, de Intercommunale **een vijftal grote boomplantacties**. Scholen en heel wat vrijwilligers komen meehelpen om Menen eindelijk een openbaar bos te schenken. Het waren heroïsche momenten.

Gezien de slechte toestand van de afdeklaag zal een groot gedeelte van de aanplantingen afsterven. Maar de idee om een bos te realiseren krijgt de steun van vele inwoners van de Stad Menen. Het bos moet en is er gekomen.

In die periode is Maarten Dejonckheere de conservator van het jonge Diefhondbos.

Maarten Dejonckheere °1930 † 2001

We begeven ons naar de “Naamplaat”.

HET DIEFHONDBOS - QR 5 – DE WERKGROEP DIEFHONDBOS 2.

Toen we van de vroegere toegang naar boven wandelden, liepen we op het tracé van de vroegere Leie. Dit deel van de Leie was tot 18 november 1779 ook de staatsgrens tussen de Nederlanden en Frankrijk.

De “Michel Werbrouck dreef” staat symbolisch voor de vele medewerkers van de Werkgroep Diefhondbos die vanaf 1980 tot heden onafgebroken geijverd en gezorgd hebben voor het Diefhondbos.

Naast de boomplantacties werden vele aansluitende initiatieven genomen:

- In 2003 en 2006 wordt een spelnamiddag voor de jeugdverenigingen georganiseerd.
- In 2009 en 2015 organiseert de Werkgroep een dauwtripwandeling.
- Na het doortrekken van de Noordstraat wordt een nieuwe toegang aangelegd. In 2019 wordt een mooi naambord geplaatst.
- Jaarlijks wordt 3 tot 4-maal zwerfvuil opgeruimd in het bos.

Leden Werkgroep Diefhondbos – 2021

Naast het Diefhondbos is de Werkgroep ook actief om nieuwe wandelwegen en voetwegen in Menen, Lauwe en Rekkem te heropenen of te onderhouden. Denken we maar aan de verbinding naar Halluin vanuit de Nachtegaalstraat.

Onder impuls van de Werkgroep Diefhondbos en de Natuurwerkgroep De Leiemeersen zijn heel wat groengebieden in Menen tot stand gekomen. Denken we aan: het Diefhondbos, de Poel, de groenzone “Noordkaai”, de omgeving van de visvijver, een stuk van de oude spoorwegzate tussen het Voske en de A19, Les Prés de Menin op, grondgebied Halluin.

Waarvoor veel dank

Herinrichting Lauwestraat in Halluin – 2016

Wij wandelen nu naar een laatste punt, de kleine bank.

HET DIEFHONDBOS - QR 6 – SLOT.

Met de herinrichting van het Diefhondbos in de periode 2012 – 2015 heeft de Intercommunale MIROM Menen voldaan aan al zijn verplichtingen welke de diverse vergunningen oplegden.

De totale netto kost van de afwerking van het stort bedroeg ongeveer 250.000 euro.

Het oude stort had geen functie meer in de activiteiten van de Intercommunale. MIROM Menen beschikte over een rechtsgeldig bodemattest en kon dus de gronden verkopen of voor lange tijd in huur geven.

De Stad Menen was geen vragende partij om de gronden te kopen.

De oplossing kwam er door de gronden voor 99 jaar te laten gebruiken en onderhouden door het Agentschap voor Natuur en Bos.

In 2016 zal de Raad van Bestuur van MIROM en de Gemeenteraad deze erfpacht goed keuren.

Opening verbinding Noordstraat – Diefhondbos 2019.

Vanaf dit moment neemt het Agentschap voor Natuur en Bos de regie over. Boswachter Jan Allegaert is de huidige regio verantwoordelijke.

Nadat de Stad Menen de Noordstraat had doorgetrokken realiseerde Natuur en Bos de verbinding met het Diefhondbos.

Heel wat wandelaars genieten van het prachtig zicht op de Leievallei. Mountain bikers wroeten zich over de hellingen. Kinderen beleven avontuurlijke momenten in het bos.

Tussen de expresweg en het bos liggen nog 3 ha, eigendom van de Waterweg. Ook dit gebied heeft als bestemming “Natuurgebied”. Hopelijk zal het Bestuur van de Waterweg in de komende jaren, in samenwerking met de Stad en de natuurverenigingen het gebied inrichten. Zo ontstaat een groenzone van ongeveer 10 ha.

Spelnamiddag Diefhondbos 2006.

Wij hopen dat het een leerrijke en aangename wandeling was. Blijf nog even pauzeren, blijf nog even genieten en zing zachtjes met Louis Neefs:

Laat ons een bloem

En wat gras dat nog groen is

Laat ons een boom

En het zicht op de zee

Vergeet voor een keer

Hoeveel geld een miljoen is

De wereld die moet nog een eeuwigheid mee.

Louis Neefs.

Wij zijn aan het einde gekomen van ons verhaal. Je kan de terugweg aanvatten. Je bent vrij om uw terugweg te kiezen, maar we doen hierbij een voorstel:

Afdeling Lauwe verlaat het bos langs de Roterijstraat, men bereikt de Moeskroenstraat en wandelt links op, richting Rekkem. Men neemt de eerste straat links – de Pont Neufstraat en zo zal men Lauwe bereiken.

Afdeling Rekkem verlaat het bos **langs de Roterijstraat**, men bereikt de Moeskroenstraat en wandelt links op, richting Rekkem. Ietwat verder dwars je de Moeskroenstraat om de **Nachtegaalstraat** in te gaan. Ga dan verder en zo bereik je de Murissonstraat. Volg de Murissonstraat tot aan Murissonwegel en zo kom je opnieuw aan de St. Niklaaskerk.

Afdeling Menen verlaat het bos **langs de toegang Noordstraat**. Vandaar wandel je verder langs de Diefhondboswegel naar het fietspad langs de Expresweg. Je kan dan kiezen:

- Ofwel rechts naar het jaagpad en langs de steile trappen aan de brug de Leie oversteken. Eenmaal aan de overkant daal je opnieuw af naar het jaagpad en bereikt je zo de Noordkaai.
- Ofwel als de trappen te zwaar zijn, ga je links op, richting PALMA. Op een bepaald moment zal je het fietspad **op de Expresweg** kunnen opstappen. Dan wandel je tot tegen de molen "De Goede Hoop" en dan kan je opnieuw afdalen naar het jaagpad. Zo bereik je ook de Noordkaai.

Langs de Noordkaai passeert je langs het Natuurgebied "De Noordkaai" beheerd door Natuurpunt Menen.

beweging.net Menen, Lauwe, Rekkem wenst U een veilige terugweg.